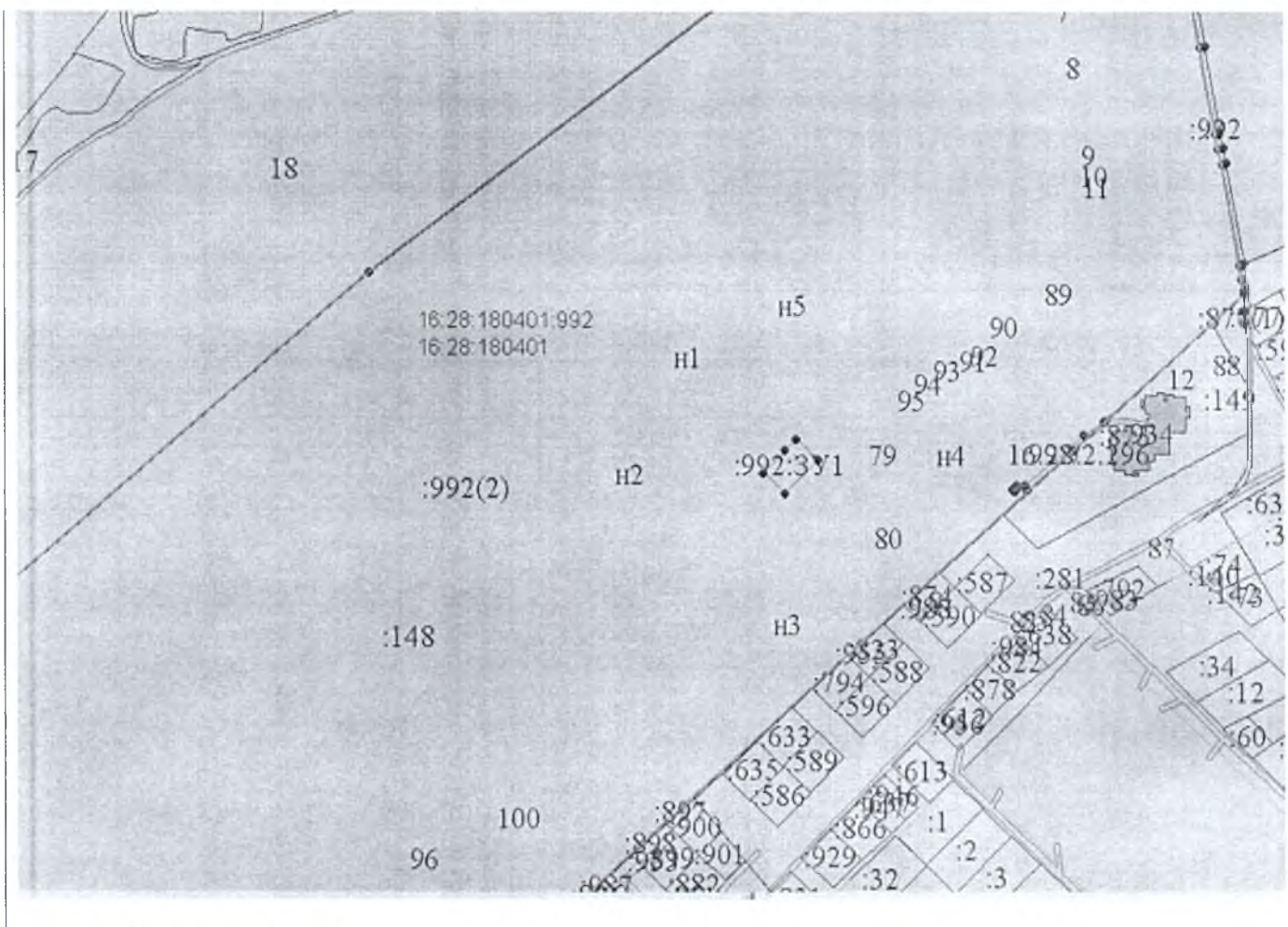


**СХЕМА
РАСПОЛОЖЕНИЯ ЗЕМЕЛЬНОГО УЧАСТКА НА КАДАСТРОВИМ ПЛАНЕ ТЕРРИТОРИИ**








Кадастровый или условный номер земельного участка		
Площадь земельного участка	812 кв.м.	
Обозначение характерных точек границ	Координаты МСК-16	
	X	Y
н1	470876.29	2365757.37
н2	470858.95	2365740.77
н3	470843.36	2365757.06
н4	470869.37	2365781.95
н5	470884.96	2365765.66
н1	470876.29	2365757.37



Масштаб 1:2000

Алтын Ай 815

Условные обозначения

	обозначение существующей части границы, имеющиеся в ГКН сведения о которой достаточны для определения ее местоположения
	обозначение вновь образованной части границы, сведения о которой достаточны для определения ее местоположения
	обозначение характерной точки границы, сведения о которой достаточны для определения ее местоположения
	обозначение характерной новой точки вновь образованной части границы, сведения о которой достаточны для определения ее местоположения
	кадастровый номер исходного, измененного или уточняемого земельного участка
	обозначение образуемого путем раздела или выдела земельного участка
	обозначение кадастрового квартала